

Система оценивания проверочной работы

Полный правильный ответ на каждое из заданий 1.3, 1.4, 3.1, 4.1, 4.3, 6.3, 7.2, 8.1 и 8.2 оценивается 1 баллом. Если в ответе допущена хотя бы одна ошибка (один из элементов ответа записан неправильно или не записан), выставляется 0 баллов.

Полный правильный ответ на каждое из заданий 1.2, 4.2 и 5.1 оценивается 2 баллами. Если в ответе допущена одна ошибка или перепутаны местами две цифры в ответах на задания 4.2 и 5.1, выставляется 1 балл; если допущено две или более ошибки – 0 баллов.

1

1.1.

| Содержание верного ответа и указания по оцениванию | Баллы |
|---|-------|
| Правильный ответ должен содержать следующие <u>элементы</u> : 1) указание <u>путешественника</u> : Джеймс Кук; 2) подпись <u>названия материка на карте</u> : Австралия | |
| Правильно указан путешественник, подписан материк | 2 |
| Правильно указан путешественник; название материка на карте не подписано / подписано неправильно | 1 |
| Путешественник не указан / указан неправильно независимо от подписи названия материка на карте. ИЛИ Ответ неправильный | 0 |
| <i>Максимальный балл</i> | 2 |

| | |
|-----|--|
| 1.2 | А – Индийский океан Б – Южный тропик В – Тихий океан Г – Большие Зондские острова |
| 1.3 | 20° ю. ш. 150° в. д. (допускается погрешность в 1°) |
| 1.4 | Большой Барьерный риф |

2

2.1.

| Содержание верного ответа и указания по оцениванию | Баллы |
|--|-------|
| Правильный ответ должен содержать <u>три элемента</u> : 1) <u>значение параллели</u> : 30° с. ш.; 2) <u>протяжённость материка в градусах</u> : 34° (допускается погрешность $\pm 2^\circ$); 3) <u>протяжённость материка в километрах</u> : 3281 км | |
| Правильно указаны значение параллели, протяжённость материка в градусах и протяжённость материка в километрах | 2 |
| Правильно указаны значение параллели и протяжённость материка в градусах; протяжённость материка в километрах не указана / указана неправильно | 1 |
| Правильно указано только значение параллели; протяжённость материка в градусах и протяжённость материка в километрах не указаны / указаны неправильно. ИЛИ Ответ неправильный | 0 |
| <i>Максимальный балл</i> | 2 |

2.2.

| Содержание верного ответа и указания по оцениванию | Баллы |
|--|-------|
| Правильный ответ должен содержать <u>следующие элементы</u> : 1) <u>название формы рельефа</u> : Примексиканская низменность; 2) <u>абсолютная высота территории</u> : 200 м | |
| Правильно названа форма рельефа и определена абсолютная высота территории | 2 |
| Правильно названа форма рельефа; абсолютная высота территории не определена / определена неправильно | 1 |
| Форма рельефа не названа / названа неправильно независимо от определения абсолютной высоты территории. ИЛИ Ответ неправильный | 0 |
| <i>Максимальный балл</i> | 2 |

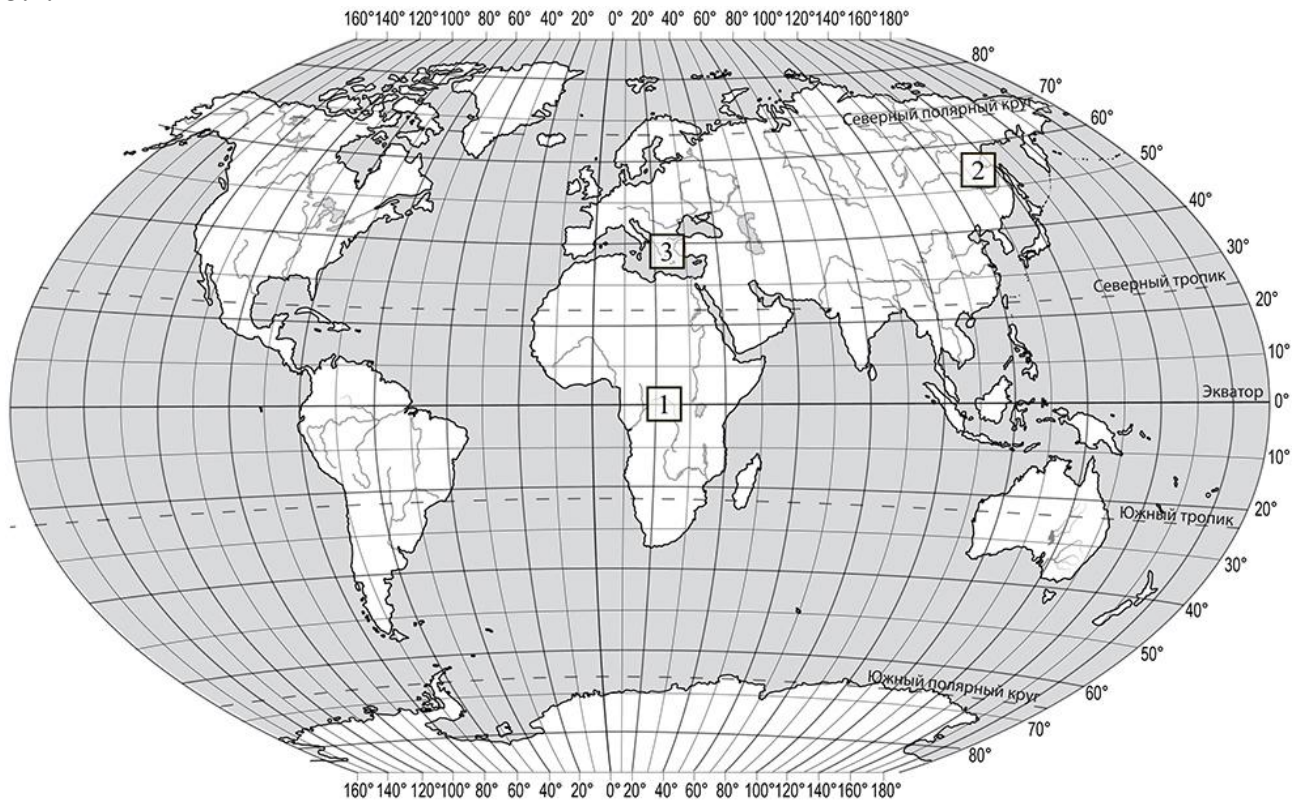
2.3.

| Содержание верного ответа и указания по оцениванию | Баллы | | | | | | | | |
|--|---|---|---|----------------|---|---|---|---|--|
| Правильный ответ должен содержать таблицу с внесёнными в неё значками полезных ископаемых: | | | | | | | | | |
| <table border="1" style="width: 100%; text-align: center;"> <thead> <tr> <th>Нефть</th> <th>Сера</th> <th>Фосфориты</th> <th>Титановые руды</th> </tr> </thead> <tbody> <tr> <td></td> <td></td> <td></td> <td></td> </tr> </tbody> </table> | Нефть | Сера | Фосфориты | Титановые руды |  |  |  |  | |
| Нефть | Сера | Фосфориты | Титановые руды | | | | | | |
|  |  |  |  | | | | | | |
| Правильно заполнены четыре ячейки таблицы | 2 | | | | | | | | |
| Правильно заполнены три ячейки таблицы | 1 | | | | | | | | |
| Правильно заполнены одна-две ячейки таблицы. ИЛИ Все ячейки таблицы заполнены неправильно / не заполнены | 0 | | | | | | | | |
| <i>Максимальный балл</i> | 2 | | | | | | | | |

3

| | |
|------------|---|
| 3.1 | 1 – экваториальный 2 – умеренный 3 – субтропический |
|------------|---|

3.2.



| Содержание верного ответа и указания по оцениванию | Баллы |
|---|----------|
| Правильный ответ должен содержать запись трёх номеров климатограмм в пустые квадраты на карте | |
| Правильно вписаны три номера климатограмм | 1 |
| Правильно вписан только один номер климатограммы. ИЛИ Ответ неправильный | 0 |
| <i>Максимальный балл</i> | <i>1</i> |

3.3.

| Содержание верного ответа и указания по оцениванию | Баллы |
|--|-------|
| Правильный ответ должен содержать следующие элементы: 1) <u>название природной зоны</u> : влажные экваториальные леса; 2) <u>номер климатограммы</u> : 1 | |
| Правильно указаны название природной зоны и номер климатограммы | 2 |
| Правильно указано название природной зоны; номер климатограммы не указан / указан неправильно | 1 |
| Название природной зоны не указано независимо от указания номера климатограммы. ИЛИ Ответ неправильный | 0 |
| <i>Максимальный балл</i> | 2 |

3.4.

| Содержание верного ответа и указания по оцениванию | Баллы | | | | | | | | | | | | |
|---|---------------------------------|----------------------------------|----------------------------------|--------------------------------|--|--------------------------------|--|-----|-----|---|------|--------|--|
| Правильный ответ должен содержать заполненную таблицу: | | | | | | | | | | | | | |
| <table border="1" style="width: 100%; text-align: center;"> <thead> <tr> <th colspan="2">Средняя температура воздуха, °С</th> <th rowspan="2">Годовая амплитуда температур, °С</th> <th rowspan="2">Годовое количество осадков, мм</th> <th rowspan="2">Месяц, на который приходится наибольшее количество осадков</th> </tr> <tr> <th>в январе</th> <th>в июле</th> </tr> </thead> <tbody> <tr> <td>+28</td> <td>+28</td> <td>0</td> <td>1786</td> <td>ноябрь</td> </tr> </tbody> </table> | Средняя температура воздуха, °С | | Годовая амплитуда температур, °С | Годовое количество осадков, мм | Месяц, на который приходится наибольшее количество осадков | в январе | в июле | +28 | +28 | 0 | 1786 | ноябрь | |
| Средняя температура воздуха, °С | | Годовая амплитуда температур, °С | | | | Годовое количество осадков, мм | Месяц, на который приходится наибольшее количество осадков | | | | | | |
| в январе | в июле | | | | | | | | | | | | |
| +28 | +28 | 0 | 1786 | ноябрь | | | | | | | | | |
| Правильно заполнены все ячейки таблицы | 2 | | | | | | | | | | | | |
| В таблице допущена одна ошибка | 1 | | | | | | | | | | | | |
| В таблице допущено две или более ошибки. ИЛИ Ответ неправильный | 0 | | | | | | | | | | | | |
| <i>Максимальный балл</i> | 2 | | | | | | | | | | | | |

4

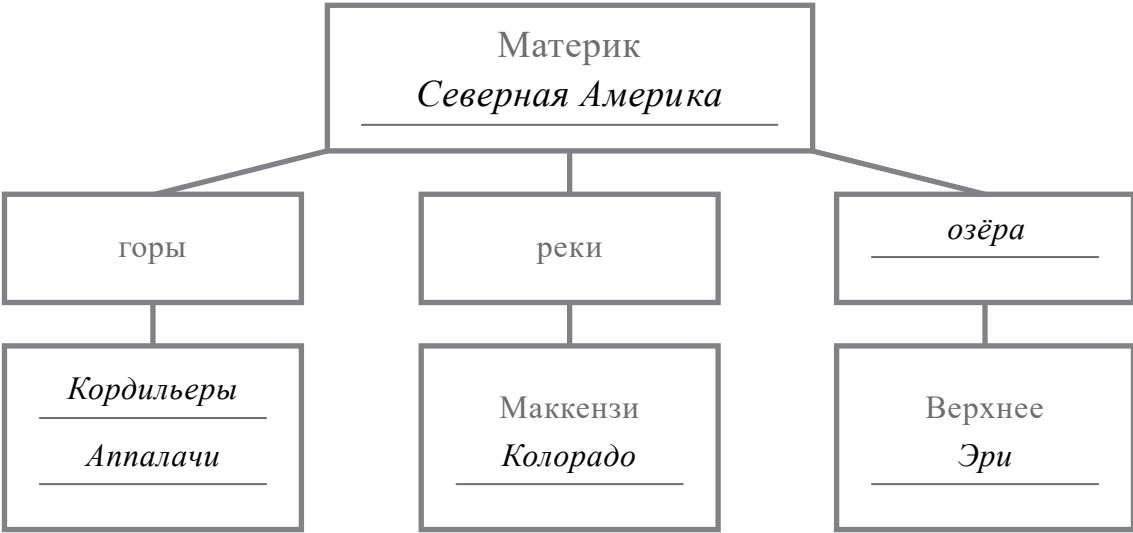
| | |
|------------|---|
| 4.1 | образование оползня / оползень |
| 4.2 | 24351 <i>Если за выполнение задания 4.1 выставлено 0 баллов, результат выполнения данного задания не засчитывается</i> |
| 4.3 | разрушение зданий и сооружений / перекрытие дорог и рек / человеческие жертвы <i>(1 балл ставится при указании одного любого ответа; допускается иная, близкая по смыслу формулировка)</i> <i>Если за выполнение задания 4.1 выставлено 0 баллов, результат выполнения данного задания не засчитывается</i> |

5

5.1

211212

5.2.


| Содержание верного ответа и указания по оцениванию | Баллы |
|--|-------|
| <p>Правильный ответ должен содержать заполненную схему с вписанными в неё названием материка, типами и названиями географических объектов.</p>  <pre> graph TD A["Материк Северная Америка"] --- B["горы"] A --- C["реки"] A --- D["озёра"] B --- E["Кордильеры Аппалачи"] C --- F["Маккензи Колорадо"] D --- G["Верхнее Эри"] </pre> | |
| Схема заполнена правильно | 3 |
| В заполнении схемы допущена одна ошибка | 2 |
| В заполнении схемы допущены две ошибки | 1 |
| В заполнении схемы допущены три или более ошибки. ИЛИ Ответ неправильный | 0 |
| <i>Максимальный балл</i> | 3 |

6

6.1.



| Содержание верного ответа и указания по оцениванию | Баллы |
|---|----------|
| Правильный ответ должен содержать <u>выделение на карте двух стран</u> : Алжира и Монголии | |
| Правильно выделены две страны | 1 |
| Правильно выделена только одна любая страна; вторая страна не выделена / выделена неправильно. ИЛИ Страны не выделены / выделены неправильно | 0 |
| <i>Максимальный балл</i> | <i>1</i> |

6.2.



Время по Гринвичу

24:00 / 00:00 (полночь)

*Алжир*20 сентября
01:00*Улан-Батор*20 сентября
08:00

| Содержание верного ответа и указания по оцениванию | Баллы |
|--|----------|
| Правильный ответ должен содержать <u>подписи названий двух городов</u> : Алжира (столицы Алжира) и Улан-Батора (столицы Монголии) | |
| Правильно подписаны названия двух городов | 1 |
| Правильно подписано название только одного любого города; название другого города не подписано / подписано неправильно. ИЛИ Названия городов не подписаны / подписаны неправильно | 0 |
| <i>Максимальный балл</i> | <i>1</i> |

6.3

19:00

7

7.1.

| Содержание верного ответа и указания по оцениванию | Баллы |
|--|----------|
| Правильный ответ должен содержать <u>подпись на карте названия страны</u> : Пакистан | |
| Страна на карте подписана правильно | 1 |
| Страна на карте не подписана / подписана неправильно | 0 |
| <i>Максимальный балл</i> | <i>1</i> |

7.2

1243

8

| | |
|-----|---|
| 8.1 | в Финляндии |
| 8.2 | А Если за выполнение задания 8.1 выставлено 0 баллов, результат выполнения данного задания не засчитывается |

8.3.

| Содержание верного ответа и указания по оцениванию | | Баллы |
|--|---|-------|
| Правильный ответ должен содержать <u>ответы на семь вопросов.</u> | | |
| Вопрос | Ответ | |
| 1. В какой части света находится твоя страна? | <i>В Европе</i> | |
| 2. Какое море омывает берега твоей страны? | <i>Балтийское</i> | |
| 3. Какими природными ресурсами богата твоя страна? | <i>Лесными, водными, минеральными</i> | |
| 4. Какая природная зона занимает большую часть твоей страны? | <i>Тайга</i> | |
| 5. В каких сферах хозяйства занято большинство жителей твоей страны? | <i>В сфере услуг и промышленности</i> | |
| 6. Какие виды промышленной продукции производятся в твоей стране? | <i>Бумага, машины и оборудование, одежда и обувь, продукты питания</i> | |
| 7. Что привлекает туристов в твоей стране? | <i>Озёра и реки, северное сияние, Деревня Санта-Клауса, горнолыжные курорты</i> | |
| <p>Ответы на вопросы могут быть даны в иных, близких по смыслу формулировках. В ответах, предполагающих указание нескольких объектов, при оценивании может быть засчитано указание одного объекта.</p> <p><i>Если в ответе на задание 8.1 название страны не указано / указано неправильно, то результат выполнения данного задания не засчитывается</i></p> | | |
| Правильно даны ответы на все вопросы | | 3 |
| Правильно даны ответы на пять-шесть любых вопросов; в ответах на один-два вопроса допущены ошибки / ответы на один-два вопроса не представлены | | 2 |
| Правильно даны ответы на три-четыре любых вопроса; в ответах на другие три-четыре вопроса допущены ошибки / ответы на другие три-четыре вопроса не представлены | | 1 |
| Правильно даны ответы только на один-два вопроса. ИЛИ Ответ неправильный | | 0 |
| <i>Максимальный балл</i> | | 3 |

Система оценивания выполнения всей работы

Максимальный балл за выполнение работы – 37.

Рекомендации по переводу первичных баллов в отметки по пятибалльной шкале

| Отметка по пятибалльной шкале | «2» | «3» | «4» | «5» |
|-------------------------------|--------|---------|---------|---------|
| Первичные баллы | 0 – 10 | 11 – 25 | 26 – 32 | 33 – 37 |