

Система оценивания проверочной работы

Полный правильный ответ на каждое из заданий 1.2, 5.1, 7.2, 7.3 оценивается 1 баллом. Если в ответе допущена хотя бы одна ошибка (один из элементов ответа записан неправильно или не записан), выставляется 0 баллов.

Полный правильный ответ на каждое из заданий 1.3, 2.1, 3.3, 5.3, 7.1 оценивается 2 баллами. Если в ответе допущена одна ошибка, или перепутаны местами две цифры/буквы в ответах на задания 1.3 и 7.1, выставляется 1 балл; если допущено две или более ошибки – 0 баллов.

1

1.1.



1 – Норвегия 2 – Азербайджан 3 – Абхазия 4 – США



Содержание верного ответа и указания по оцениванию	Баллы
<p>Правильный ответ должен содержать следующие элементы:</p> <p>1) <u>подписи названий стран</u> под рисунками: 1 – Норвегия; 2 – Азербайджан; 3 – Абхазия; 4 – США;</p> <p>2) <u>вписанные номера стран</u> на схеме</p>	
Правильно подписаны названия четырёх стран, вписаны номера четырёх стран	3
<p>Правильно подписаны названия трёх стран; правильно вписаны номера трёх-четырёх стран.</p> <p>ИЛИ Правильно подписаны названия трёх-четырёх стран; правильно вписаны номера двух стран / перепутаны местами номера двух стран</p>	2
<p>Правильно подписаны названия двух стран; правильно вписаны номера этих двух стран.</p> <p>ИЛИ Правильно подписаны названия трёх-четырёх стран; правильно вписан номер только одной страны / ни одного номера не вписано правильно</p>	1
<p>Правильно подписаны названия двух стран; правильно вписан номер только одной страны / номера стран не вписаны / вписаны неправильно.</p> <p>ИЛИ Правильно подписано название только одной страны независимо от наличия/отсутствия вписанных номеров стран.</p> <p>ИЛИ Названия стран не подписаны / подписаны неправильно независимо от наличия/отсутствия вписанных номеров стран.</p> <p>ИЛИ Ответ неправильный</p>	0
<i>Максимальный балл</i>	<i>3</i>

1.2	Абхазия
1.3	3421 <i>Если за выполнение задания 1.1 выставлено 0 баллов, результат выполнения данного задания не засчитывается</i>

2

2.1	А – пролив Карские Ворота Б – Крымский полуостров В – Анадьрский залив / Берингово море Г – горы Сихотэ-Алинь
-----	--

2.2.

Содержание верного ответа и указания по оцениванию	Баллы
<p>Правильный ответ должен содержать следующие <u>элементы</u>:</p> <p>1) <u>точку К</u> на карте (крайняя северная материковая точка России на меридиане 138° в.д.);</p> <p>2) <u>координаты</u> точки К: 72° с.ш. 138° в.д.;</p> <p>3) <u>расстояние</u> от точки N до точки К: 2671 км</p>	
<p>Правильно поставлена точка К на карте, определены её координаты, рассчитано расстояние.</p> <p><i>При определении координат допускается погрешность в 1°. При расчёте расстояния допускается соответствующая погрешность в километрах</i></p>	2
<p>Правильно поставлена точка К на карте, определены её координаты; расстояние не рассчитано / рассчитано неправильно</p>	1
<p>Правильно поставлена точка К на карте; координаты точки не определены / определены неправильно независимо от наличия/отсутствия расчёта расстояния.</p> <p>ИЛИ Точка К на карте не поставлена / поставлена неправильно независимо от наличия/отсутствия определения координат и расчёта расстояния</p>	0
<i>Максимальный балл</i>	2

3

3.1.

Содержание верного ответа и указания по оцениванию	Баллы
<p>Правильный ответ должен содержать <u>заполненную схему</u> с вписанными в неё географическими названиями форм рельефа.</p> <div style="display: flex; justify-content: space-around; align-items: center;"> <div style="text-align: center;"> <div style="border: 1px solid black; padding: 5px; width: 150px;">горы</div> <div style="border: 1px solid black; padding: 5px; width: 150px; margin-top: 20px;"><u>Бырранга</u></div> </div> <div style="text-align: center;"> <div style="border: 1px solid black; padding: 5px; width: 150px;">возвышенность</div> <div style="border: 1px solid black; padding: 5px; width: 150px; margin-top: 20px;"><u>Ставропольская</u></div> </div> <div style="text-align: center;"> <div style="border: 1px solid black; padding: 5px; width: 150px;">вулкан</div> <div style="border: 1px solid black; padding: 5px; width: 150px; margin-top: 20px;"><u>Авачинская Сопка</u></div> </div> </div>	
Схема заполнена правильно	2
При заполнении схемы допущена одна ошибка	1
При заполнении схемы допущены две или более ошибки. ИЛИ Ответ неправильный	0
<i>Максимальный балл</i>	2

3.2.

Содержание верного ответа и указания по оцениванию	Баллы
<p>Правильный ответ должен содержать следующие элементы: 1) запись <u>названия географического объекта</u>: горы Бырранга; 2) указание <u>фотографии</u>: Б</p>	
Правильно записано название географического объекта, указана фотография	2
Правильно записано название географического объекта; фотография не указана / указана неправильно	1
Название географического объекта не записано / записано неправильно независимо от указания фотографии. ИЛИ Ответ неправильный	0
<i>Максимальный балл</i>	2

3.3	346 (в любой последовательности)
------------	-------------------------------------

4

4.1.

Содержание верного ответа и указания по оцениванию		Баллы
Правильный ответ должен содержать <u>заполненную таблицу</u> «Гидрографические характеристики реки Амур».		
Океан, к бассейну которого относится река	<i>Тихий</i>	
Исток	<i>Слияние рек Шилки и Аргуни</i>	
Площадь водосборного бассейна, тыс. км ²	<i>1855</i>	
Высота истока, м	<i>304</i>	
Высота устья, м	<i>0</i>	
Длина, км	<i>2824</i>	
Падение, м	<i>304</i>	
Уклон, см/км (<i>Результат округлите до десятых.</i>)	<i>10,8</i>	
Тип питания реки	<i>Преимущественно дождевое</i>	
Крупные населённые пункты на берегах реки	<i>Благовещенск, Хабаровск, Комсомольск-на-Амуре, Николаевск-на-Амуре.</i>	
Таблица заполнена правильно		2
В таблице допущены одна-две ошибки		1
В таблице допущены три или более ошибки. ИЛИ Ответ неправильный		0
<i>Максимальный балл</i>		2

4.2.

Содержание верного ответа и указания по оцениванию		Баллы
Правильный ответ должен содержать <u>подписи на карте названий шести рек</u> : Амур, Обь, Енисей, Лена, Шилка, Аргунь		
Правильно подписаны четыре–шесть рек		2
Правильно подписаны две-три любые реки		1
Правильно подписана только одна река. ИЛИ Реки не подписаны / подписаны неправильно		0
<i>Максимальный балл</i>		2

5

5.1	А – умеренный / резко континентальный Б – умеренный / умеренно континентальный
------------	---

5.2.

Содержание верного ответа и указания по оцениванию	Баллы												
<p>Правильный ответ должен содержать <u>следующие элементы</u>:</p> <p>1) <u>указание климатического пояса / типа климата</u>: умеренный / умеренно континентальный;</p> <p>2) <u>заполненную таблицу с климатическими показателями</u>:</p> <table border="1" style="width: 100%; text-align: center;"> <thead> <tr> <th colspan="2">Средняя температура воздуха, °С</th> <th rowspan="2">Годовая амплитуда температур, °С</th> <th rowspan="2">Годовое количество осадков, мм</th> <th rowspan="2">Месяц, на который приходится наибольшее количество осадков</th> </tr> <tr> <th>в январе</th> <th>в июле</th> </tr> </thead> <tbody> <tr> <td>-4</td> <td>+17</td> <td>21</td> <td>772</td> <td>август</td> </tr> </tbody> </table> <p><i>При определении средних температур допускается погрешность в 1 °С</i></p>	Средняя температура воздуха, °С		Годовая амплитуда температур, °С	Годовое количество осадков, мм	Месяц, на который приходится наибольшее количество осадков	в январе	в июле	-4	+17	21	772	август	
Средняя температура воздуха, °С		Годовая амплитуда температур, °С				Годовое количество осадков, мм	Месяц, на который приходится наибольшее количество осадков						
в январе	в июле												
-4	+17	21	772	август									
Правильно указан климатический пояс / тип климата, заполнена таблица	2												
Правильно указан климатический пояс / тип климата; в таблице допущена одна ошибка	1												
Правильно указан климатический пояс / тип климата; в таблице допущены две или более ошибки / таблица не заполнена. ИЛИ Климатический пояс / тип климата не указан / указан неправильно независимо от заполнения таблицы. ИЛИ Ответ неправильный	0												
<i>Максимальный балл</i>	2												




5.3	234 (в любой последовательности)
------------	-------------------------------------

6

6.1.

Содержание верного ответа и указания по оцениванию				Баллы
Правильный ответ должен содержать <u>следующие</u> элементы: 1) указание в таблице <u>субъектов Российской Федерации (РФ)</u> :				
Опорная точка маршрута	А	Б	В	
Субъект РФ	<i>Калининградская область</i>	<i>Воронежская область</i>	<i>Вологодская область</i>	
2) подписи городов на карте: А – Калининград; Б – Воронеж; В – Вологда				
Правильно указаны три субъекта РФ, подписаны три города				2
Правильно указаны три субъекта РФ; правильно подписаны один-два города. ИЛИ Правильно указаны два субъекта РФ; правильно подписаны два-три города				1
Правильно указаны два субъекта РФ; правильно подписан только один город. Правильно указаны два-три субъекта РФ; города подписаны неправильно / не подписаны. ИЛИ Правильно указан только один субъект РФ / субъекты РФ указаны неправильно / не указаны независимо от подписи городов. ИЛИ Ответ неправильный				0
<i>Максимальный балл</i>				2

6.2.

	
 город <u>Калининград</u>	 город <u>Воронеж</u>
Время вылета – 10:30 Расчётное время полёта – 2 часа	Время прилёта – <u>13:30</u>
	

Содержание верного ответа и указания по оцениванию	Баллы
Правильный ответ должен содержать изображение авиабилета <u>с заполненными пропусками</u>	
Правильно заполнены все пропуска	1
Правильно заполнены только один-два пропуска. ИЛИ Все пропуска заполнены неправильно / не заполнены	0
<i>Максимальный балл</i>	1

6.3.

Содержание верного ответа и указания по оцениванию	Баллы
Правильный ответ должен содержать <u>ответы на два вопроса</u>	
Ответ на первый вопрос	1
Природные зоны: степь, лесостепь	
Правильно указаны одна-две природные зоны	1
Природные(-ая) зоны(-а) не указаны(-а). ИЛИ Ответ неправильный	0
Ответ на второй вопрос	1
Виды хозяйственного использования территории: распашка территории, промышленная застройка, создание заповедников, рекреационное хозяйство / организация зон отдыха, лесозаготовка / вырубка леса, торфоразработки, сенокосы и пастбища. <i>Ответ на второй вопрос может быть приведён в иной, близкой по смыслу формулировке</i>	
Правильно указано не менее четырёх видов хозяйственного использования территории	1
Правильно указаны один–три вида хозяйственного использования территории. ИЛИ Ни одного вида хозяйственного использования территории не указано. ИЛИ Ответ неправильный	0
<i>Максимальный балл</i>	<i>2</i>

7

7.1	2143
7.2	Сахалинская область и Пермский край ИЛИ 12 (в любой последовательности)
7.3	Ленинградская область ИЛИ 4

8

8.1.

Содержание верного ответа и указания по оцениванию	Баллы
Правильный ответ должен содержать следующие <u>элементы</u> : 1) <u>запись в таблице названий региона (субъекта РФ) и его административного центра</u> ; 2) <u>выделение региона на карте</u>	
Правильно записаны названия региона и его административного центра, правильно выделен регион на карте	1
Правильно записаны названия региона и его административного центра, регион на карте не выделен / выделен неправильно. ИЛИ Правильно записано только название региона / только административного центра независимо от выделения региона на карте. ИЛИ Названия региона и его административного центра не записаны / записаны неправильно независимо от выделения региона на карте. ИЛИ Ответ неправильный	0
<i>Максимальный балл</i>	<i>1</i>

8.2.

Содержание верного ответа и указания по оцениванию		Баллы
Правильный ответ должен содержать указание <u>географических специальностей</u> в соответствующих ячейках таблицы.		
Вопросы	Специальность	
1. Каковы особенности рельефа территории региона, какие формы рельефа представлены?	<i>Геоморфология</i>	
2. Какие типы почв распространены на территории региона?	<i>Почвоведение</i>	
3. Представители каких народностей проживают на территории региона?	<i>Этнография</i>	
Правильно указаны три географические специальности		2
Правильно указаны две географические специальности		1
Правильно указана только одна географическая специальность. ИЛИ Ни одной географической специальности не указано / не указано правильно		0
<i>Максимальный балл</i>		2

8.3.

Содержание верного ответа и указания по оцениванию		Баллы
Правильный ответ должен содержать <u>заполненную графу</u> таблицы «Результаты исследований», содержащую ответы на три вопроса. <i>В ответах на вопросы, в которых требуется указать несколько объектов, следует засчитывать указание двух или более объектов</i>		
Правильно даны ответы на три вопроса		3
Правильно даны ответы на два любых вопроса; в ответе на один из вопросов содержатся ошибки / ответ на один из вопросов не представлен		2
Правильно дан ответ только на один любой вопрос; в ответах на остальные вопросы содержатся ошибки / ответы на остальные вопросы не представлены		1
Ответ неправильный		0
<i>Максимальный балл</i>		3

Система оценивания выполнения всей работы

Максимальный балл за выполнение работы – 40.

Рекомендации по переводу первичных баллов в отметки по пятибалльной шкале

Отметка по пятибалльной шкале	«2»	«3»	«4»	«5»
Первичные баллы	0 – 12	13 – 26	27 – 34	35 – 40