

Система оценивания проверочной работы

Полный правильный ответ на каждое из заданий 1.2, 5.1, 7.2, 7.3 оценивается 1 баллом. Если в ответе допущена хотя бы одна ошибка (один из элементов ответа записан неправильно или не записан), выставляется 0 баллов.

Полный правильный ответ на каждое из заданий 1.3, 2.1, 3.3, 5.3, 7.1 оценивается 2 баллами. Если в ответе допущена одна ошибка, или перепутаны местами две цифры/буквы в ответах на задания 1.3 и 7.1, выставляется 1 балл; если допущено две или более ошибки – 0 баллов.

1

1.1.

Польша

Азербайджан

Эстония

США



1 – Варшава

2 – Баку

3 – Таллин

4 – Вашингтон

4



Содержание верного ответа и указания по оцениванию	Баллы
<p>Правильный ответ должен содержать следующие элементы:</p> <p>1) <u>подписи названий столиц стран</u> под рисунками: 1 – Варшава; 2 – Баку; 3 – Таллин; 4 – Вашингтон;</p> <p>2) <u>вписанные номера стран на схеме</u></p>	
Правильно подписаны названия столиц четырёх стран, вписаны номера четырёх стран	3
<p>Правильно подписаны названия столиц трёх стран; правильно вписаны номера трёх-четырёх стран.</p> <p>ИЛИ Правильно подписаны названия столиц трёх-четырёх стран; правильно вписаны номера двух стран / перепутаны местами номера двух стран</p>	2
<p>Правильно подписаны названия столиц двух стран; правильно вписаны номера этих двух стран.</p> <p>ИЛИ Правильно подписаны названия столиц трёх-четырёх стран; правильно вписан номер только одной страны / ни одного номера не вписано правильно</p>	1
<p>Правильно подписаны названия столиц двух стран; правильно вписан номер только одной страны/ номера стран не вписаны / вписаны неправильно.</p> <p>ИЛИ Правильно подписано название столицы только одной страны независимо от наличия/отсутствия вписанных номеров стран.</p> <p>ИЛИ Названия столиц не подписаны / подписаны неправильно независимо от наличия/отсутствия вписанных номеров стран.</p> <p>ИЛИ Ответ неправильный</p>	0
<i>Максимальный балл</i>	3

1.2	Польша
1.3	2314 <i>Если за выполнение задания 1.1 выставлено 0 баллов, результат выполнения данного задания не засчитывается</i>

2

2.1	А – Белое море Б – залив Обская губа В – Чёрное море Г – залив Шелихова
-----	--

2.2.

Содержание верного ответа и указания по оцениванию	Баллы
Правильный ответ должен содержать следующие <u>элементы</u> : 1) <u>точку К</u> на карте (крайняя южная точка России на меридиане 156° в.д.); 2) <u>координаты</u> точки К: 51° с.ш. 156° в.д.; 3) <u>расстояние</u> от точки N до точки К: 1002 км	
Правильно поставлена точка К на карте, определены её координаты, рассчитано расстояние. <i>При определении координат допускается погрешность в 1°. При расчёте расстояния допускается соответствующая погрешность в километрах</i>	2
Правильно поставлена точка К на карте, определены её координаты; расстояние не рассчитано / рассчитано неправильно	1
Правильно поставлена точка К на карте; координаты точки не определены / определены неправильно независимо от наличия/отсутствия расчёта расстояния. ИЛИ Точка К на карте не поставлена / поставлена неправильно независимо от наличия/отсутствия определения координат и расчёта расстояния	0
<i>Максимальный балл</i>	2

3

3.1.

Содержание верного ответа и указания по оцениванию	Баллы
<p>Правильный ответ должен содержать <u>заполненную схему</u> с вписанными в неё географическими названиями форм рельефа.</p> <div style="display: flex; justify-content: space-around; align-items: center;"> <div style="text-align: center;"> <div style="border: 1px solid black; padding: 5px; width: 150px;">вулкан</div> <div style="border: 1px solid black; padding: 5px; width: 150px; margin-top: 20px;">Шивелуч</div> </div> <div style="text-align: center;"> <div style="border: 1px solid black; padding: 5px; width: 150px;">низменность</div> <div style="border: 1px solid black; padding: 5px; width: 150px; margin-top: 20px;">Барабинская</div> </div> <div style="text-align: center;"> <div style="border: 1px solid black; padding: 5px; width: 150px;">горы</div> <div style="border: 1px solid black; padding: 5px; width: 150px; margin-top: 20px;">Урал</div> </div> </div>	
Схема заполнена правильно	2
При заполнении схемы допущена одна ошибка	1
При заполнении схемы допущены две или более ошибки. ИЛИ Ответ неправильный	0
<i>Максимальный балл</i>	2

3.2.

Содержание верного ответа и указания по оцениванию	Баллы
<p>Правильный ответ должен содержать следующие <u>элементы</u>:</p> <p>1) запись <u>названия</u> географического объекта: Уральские горы; 2) указание <u>фотографии</u>: Б</p>	
Правильно записано название географического объекта, указана фотография	2
Правильно записано название географического объекта; фотография не указана / указана неправильно	1
Название географического объекта не записано / записано неправильно независимо от указания фотографии. ИЛИ Ответ неправильный	0
<i>Максимальный балл</i>	2

3.3	136 (в любой последовательности)
------------	-------------------------------------

4

4.1.

Содержание верного ответа и указания по оцениванию	Баллы
<p>Правильный ответ должен содержать следующие элементы:</p> <p>1) запись <u>показателей в таблице</u>: падение – 545 м; уклон – 25,6 см/км;</p> <p>2) <u>описание реки Колымы</u>, например: Длина Колымы равна 2129 км. Она берёт начало на Охотско-Колымском нагорье на высоте 545 м над уровнем моря. Впадает Колыма в Восточно-Сибирское море, высота её устья 0 м. Разница между высотой истока и устья Колымы равна 545 м, а уклон составляет 25,6 см/км. В верхнем течении Колыма горная река, а в среднем и нижнем – равнинная. Питание реки смешанное, главный источник питания талые снеговые воды. С октября по май река скована льдом, половодье наступает летом.</p> <p><i>Описание может быть составлено в иной, близкой по смыслу формулировке</i></p>	
Правильно заполнены показатели, составлено описание с использованием всех элементов таблицы	2
Правильно заполнены показатели, в описании допущены одна-две ошибки / в описании не использованы один-два элемента таблицы. ИЛИ В показателях допущена одна ошибка / один из показателей не указан, в описании допущена одна ошибка / в описании не использован один из элементов таблицы	1
В описании допущены три или более ошибки / не использованы три и более элемента таблицы независимо от заполнения показателей в таблице. ИЛИ Ответ неправильный	0
<i>Максимальный балл</i>	2

4.2.

Содержание верного ответа и указания по оцениванию	Баллы
Правильный ответ должен содержать <u>подписи на карте названий пяти водных объектов</u> : реки – Колыма, Лена, Амур, Индигирка; Восточно-Сибирское море	
Правильно подписаны четыре-пять водных объектов	2
Правильно подписаны два-три любых водных объекта	1
Правильно подписан только один водный объект. ИЛИ Водные объекты не подписаны / подписаны неправильно	0
<i>Максимальный балл</i>	2

5

5.1	А – умеренный / континентальный Б – арктический
------------	--

5.2.

Содержание верного ответа и указания по оцениванию				Баллы
Правильный ответ должен содержать <u>следующие элементы</u> : 1) <u>указание климатического пояса / типа климата</u> : умеренный / континентальный; 2) <u>заполненную таблицу</u> с климатическими показателями:				
Средняя температура воздуха, °С		Годовая амплитуда температур, °С	Годовое количество осадков, мм	Месяц, на который приходится наибольшее количество осадков
в январе	в июле			
–19	+19	38	459	июль
<i>При определении средних температур допускается погрешность в 1 °С</i>				
Правильно указан климатический пояс / тип климата, заполнена таблица				2
Правильно указан климатический пояс / тип климата; в таблице допущена одна ошибка				1
Правильно указан климатический пояс / тип климата; в таблице допущены две или более ошибки / таблица не заполнена. ИЛИ Климатический пояс / тип климата не указан / указан неправильно независимо от заполнения таблицы. ИЛИ Ответ неправильный				0
<i>Максимальный балл</i>				2





5.3	235 (в любой последовательности)
------------	-------------------------------------

6

6.1.

Содержание верного ответа и указания по оцениванию				Баллы
Правильный ответ должен содержать <u>следующие</u> элементы: 1) указание в таблице субъектов Российской Федерации (РФ):				
Опорная точка маршрута	А	Б	В	
Субъект РФ	<i>Алтайский край</i>	<i>Краснодарский край</i>	<i>Смоленская область</i>	
2) подписи городов на карте: А – Барнаул; Б – Краснодар; В – Смоленск				
Правильно указаны три субъекта РФ, подписаны три города				2
Правильно указаны три субъекта РФ; правильно подписаны один-два города. ИЛИ Правильно указаны два субъекта РФ; правильно подписаны два-три города				1
Правильно указаны два субъекта РФ; правильно подписан только один город. Правильно указаны два-три субъекта РФ; города подписаны неправильно / не подписаны. ИЛИ Правильно указан только один субъект РФ / субъекты РФ указаны неправильно / не указаны независимо от подписи городов. ИЛИ Ответ неправильный				0
<i>Максимальный балл</i>				2

6.2.

	
 город _____ <i>Барнаул</i>	 город _____ <i>Краснодар</i>
Время вылета – 12:00	Время прилёта – _____ <i>12:00</i>
Расчётное время полёта – 4 часа	
	

Содержание верного ответа и указания по оцениванию	Баллы
Правильный ответ должен содержать изображение авиабилета с <u>заполненными пропусками</u>	
Правильно заполнены все пропуска	1
Правильно заполнены только один-два пропуска. ИЛИ Все пропуска заполнены неправильно / не заполнены	0
<i>Максимальный балл</i>	1

6.3.

Содержание верного ответа и указания по оцениванию	Баллы
Правильный ответ должен содержать <u>ответы на два вопроса</u>	
Ответ на первый вопрос	1
Виды растений: дуб, липа, клён, ель, сосна, берёза, осина, лещина. <i>В ответе могут быть указаны также и другие виды растений смешанного леса</i>	
Правильно указано не менее четырёх видов растений	1
Правильно указаны один–три вида растений. ИЛИ Виды растений не указаны. ИЛИ Ответ неправильный	0
Ответ на второй вопрос	1
Виды хозяйственной деятельности: сплошная распашка территории, внесение удобрений и ядохимикатов на поля, добыча угля в шахтах, добыча полезных ископаемых / мела и железной руды открытым способом. <i>Ответ на второй вопрос может быть приведён в иной, близкой по смыслу формулировке</i>	
Правильно указано не менее трёх видов хозяйственной деятельности	1
Правильно указаны один-два вида хозяйственной деятельности. ИЛИ Ни одного вида хозяйственной деятельности не указано. ИЛИ Ответ неправильный	0
<i>Максимальный балл</i>	2

7

7.1	1243
7.2	Тюменская область и Красноярский край ИЛИ 12 (в любой последовательности)
7.3	Кировская область ИЛИ 3

8

8.1.

Содержание верного ответа и указания по оцениванию	Баллы
Правильный ответ должен содержать следующие <u>элементы</u> : 1) <u>запись в таблице названий региона (субъекта РФ) и его административного центра</u> ; 2) <u>выделение региона на карте</u>	
Правильно записаны названия региона и его административного центра, правильно выделен регион на карте	1
Правильно записаны названия региона и его административного центра, регион на карте не выделен / выделен неправильно. ИЛИ Правильно записано только название региона / только административного центра независимо от выделения региона на карте. ИЛИ Названия региона и его административного центра не записаны / записаны неправильно независимо от выделения региона на карте. ИЛИ Ответ неправильный	0
<i>Максимальный балл</i>	1

8.2.

Содержание верного ответа и указания по оцениванию		Баллы
Правильный ответ должен содержать указание <u>географических специальностей</u> в соответствующих ячейках таблицы.		
Вопросы	Специальность	
1. Какие представители флоры и фауны распространены/ обитают на территории региона?	<i>Биогеография</i>	
2. Какие значения климатических показателей характеризуют особенности климата региона?	<i>Климатология</i>	
3. Какие водные объекты (моря, реки, озёра, водохранилища) есть на территории региона?	<i>Гидрология</i>	
Правильно указаны три географические специальности		2
Правильно указаны две географические специальности		1
Правильно указана только одна географическая специальность. ИЛИ Ни одной географической специальности не указано / не указано правильно		0
<i>Максимальный балл</i>		2

8.3.

Содержание верного ответа и указания по оцениванию		Баллы
Правильный ответ должен содержать <u>заполненную графу</u> таблицы «Результаты исследований», содержащую ответы на три вопроса. <i>В ответах на вопросы, в которых требуется указать несколько объектов, следует засчитывать указание двух или более объектов</i>		
Правильно даны ответы на три вопроса		3
Правильно даны ответы на два любых вопроса; в ответе на один из вопросов содержатся ошибки / ответ на один из вопросов не представлен		2
Правильно дан ответ только на один любой вопрос; в ответах на остальные вопросы содержатся ошибки / ответы на остальные вопросы не представлены		1
Ответ неправильный		0
<i>Максимальный балл</i>		3

Система оценивания выполнения всей работы

Максимальный балл за выполнение работы – 40.

Рекомендации по переводу первичных баллов в отметки по пятибалльной шкале

Отметка по пятибалльной шкале	«2»	«3»	«4»	«5»
Первичные баллы	0 – 12	13 – 26	27 – 34	35 – 40