

### **Система оценивания проверочной работы**

Полный правильный ответ на каждое из заданий 1.2, 5.1, 7.2, 7.3 оценивается 1 баллом. Если в ответе допущена хотя бы одна ошибка (один из элементов ответа записан неправильно или не записан), выставляется 0 баллов.

Полный правильный ответ на каждое из заданий 1.3, 2.1, 3.3, 5.3, 7.1 оценивается 2 баллами. Если в ответе допущена одна ошибка, или перепутаны местами две цифры/буквы в ответах на задания 1.3 и 7.1, выставляется 1 балл; если допущено две или более ошибки – 0 баллов.

1

1.1.

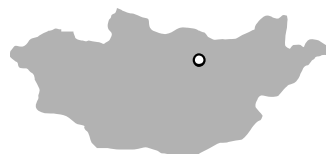
Грузия



Финляндия



Монголия



Норвегия

1 – Тбилиси2 – Хельсинки3 – Улан-Батор4 – Осло

Содержание верного ответа и указания по оцениванию	Баллы
Правильный ответ должен содержать следующие элементы: 1) <u>подписи названий столиц стран</u> под рисунками: 1 – Тбилиси; 2 – Хельсинки; 3 – Улан-Батор; 4 – Осло; 2) <u>вписанные номера стран</u> на схеме	
Правильно подписаны названия столиц четырёх стран, вписаны номера четырёх стран	3
Правильно подписаны названия столиц трёх стран; правильно вписаны номера трёх-четырёх стран. ИЛИ Правильно подписаны названия столиц трёх-четырёх стран; правильно вписаны номера двух стран / перепутаны местами номера двух стран	2
Правильно подписаны названия столиц двух стран; правильно вписаны номера этих двух стран. ИЛИ Правильно подписаны названия столиц трёх-четырёх стран; правильно вписан номер только одной страны / ни одного номера не вписано правильно	1
Правильно подписаны названия столиц двух стран; правильно вписан номер только одной страны/ номера стран не вписаны / вписаны неправильно. ИЛИ Правильно подписано название столицы только одной страны независимо от наличия/отсутствия вписанных номеров стран. ИЛИ Названия столиц не подписаны / подписаны неправильно независимо от наличия/отсутствия вписанных номеров стран. ИЛИ Ответ неправильный	0
<i>Максимальный балл</i>	3

<b>1.2</b>	Норвегия
<b>1.3</b>	2134 <i>Если за выполнение задания 1.1 выставлено 0 баллов, результат выполнения данного задания не засчитывается</i>

2

<b>2.1</b>	А – острова Новая Земля Б – остров Сахалин В – Балтийское море Г – горы Алтай
------------	--

**2.2.**

<b>Содержание верного ответа и указания по оцениванию</b>	<b>Баллы</b>
Правильный ответ должен содержать следующие <u>элементы</u> : 1) <u>точку К</u> на карте (крайняя западная точка России на параллели 50° с.ш.); 2) <u>координаты</u> точки К: 50° с.ш. 38° в.д.; 3) <u>расстояние</u> от точки N до точки К: 7529 км	
Правильно поставлена точка К на карте, определены её координаты, рассчитано расстояние. <i>При определении координат допускается погрешность в 1°. При расчёте расстояния допускается соответствующая погрешность в километрах</i>	2
Правильно поставлена точка К на карте, определены её координаты; расстояние не рассчитано / рассчитано неправильно	1
Правильно поставлена точка К на карте; координаты точки не определены / определены неправильно независимо от наличия/отсутствия расчёта расстояния. ИЛИ Точка К на карте не поставлена / поставлена неправильно независимо от наличия/отсутствия определения координат и расчёта расстояния	0
<i>Максимальный балл</i>	2

3

## 3.1.

Содержание верного ответа и указания по оцениванию	Баллы
<p>Правильный ответ должен содержать <u>заполненную схему</u> с вписанными в неё географическими названиями форм рельефа.</p> <div style="display: flex; justify-content: space-around; align-items: center;"> <div style="text-align: center;"> <div style="border: 1px solid black; padding: 5px; width: 150px;">возвышенность</div> <div style="border: 1px solid black; padding: 5px; width: 150px; margin-top: 20px;"><u>Среднерусская</u></div> </div> <div style="text-align: center;"> <div style="border: 1px solid black; padding: 5px; width: 150px;">нагорье</div> <div style="border: 1px solid black; padding: 5px; width: 150px; margin-top: 20px;"><u>Колымское</u></div> </div> <div style="text-align: center;"> <div style="border: 1px solid black; padding: 5px; width: 150px;">низменность</div> <div style="border: 1px solid black; padding: 5px; width: 150px; margin-top: 20px;"><u>Северо-Сибирская</u></div> </div> </div>	
Схема заполнена правильно	2
При заполнении схемы допущена одна ошибка	1
При заполнении схемы допущены две или более ошибки. ИЛИ Ответ неправильный	0
<i>Максимальный балл</i>	2

## 3.2.

Содержание верного ответа и указания по оцениванию	Баллы
<p>Правильный ответ должен содержать следующие <u>элементы</u>:</p> <p>1) запись <u>названия географического объекта</u>: Северо-Сибирская низменность; 2) указание <u>фотографии</u>: Б</p>	
Правильно записано название географического объекта, указана фотография	2
Правильно записано название географического объекта; фотография не указана / указана неправильно	1
Название географического объекта не записано / записано неправильно независимо от указания фотографии. ИЛИ Ответ неправильный	0
<i>Максимальный балл</i>	2

<b>3.3</b>	125 (в любой последовательности)
------------	-------------------------------------

4

## 4.1.

Содержание верного ответа и указания по оцениванию		Баллы
Правильный ответ должен содержать <u>заполненную таблицу</u> «Гидрографические характеристики реки Ангары».		
Субъекты РФ, по территории которых протекает река	<i>Иркутская область и Красноярский край</i>	
Исток	<i>Озеро Байкал</i>	
Устье	<i>Река Енисей</i>	
Высота истока, м	<i>456</i>	
Высота устья, м	<i>76</i>	
Длина, км	<i>1779</i>	
Падение, м	<i>380</i>	
Уклон, см/км ( <i>Результат округлите до десятых.</i> )	<i>21,4</i>	
Природные зоны, которые пересекает река	<i>Тайга, лесостепь</i>	
Хозяйственное использование реки	<i>Строительство гидроэлектростанций и водохранилищ / Ангарский каскад ГЭС / гидроэнергетика, судоходство, рыболовство</i>	
Таблица заполнена правильно		2
В таблице допущены одна-две ошибки		1
В таблице допущены три или более ошибки. ИЛИ Ответ неправильный		0
<i>Максимальный балл</i>		2

## 4.2.

Содержание верного ответа и указания по оцениванию		Баллы
Правильный ответ должен содержать <u>подписи на карте названий пяти водных объектов</u> : реки – Ангара, Енисей, Лена, Алдан; озеро Байкал		
Правильно подписаны четыре-пять водных объектов		2
Правильно подписаны два-три любых водных объекта		1
Правильно подписан только один водный объект. ИЛИ Водные объекты не подписаны / подписаны неправильно		0
<i>Максимальный балл</i>		2

5

<b>5.1</b>	А – умеренный / резко континентальный Б – умеренный / умеренно континентальный
------------	---

**5.2.**

Содержание верного ответа и указания по оцениванию	Баллы												
<p>Правильный ответ должен содержать <u>следующие элементы</u>:</p> <p>1) <u>указание климатического пояса / типа климата</u>: умеренный / умеренно континентальный;</p> <p>2) <u>заполненную таблицу с климатическими показателями</u>:</p> <table border="1" style="width: 100%; text-align: center;"> <thead> <tr> <th colspan="2">Средняя температура воздуха, °С</th> <th rowspan="2">Годовая амплитуда температур, °С</th> <th rowspan="2">Годовое количество осадков, мм</th> <th rowspan="2">Месяц, на который приходится наибольшее количество осадков</th> </tr> <tr> <th>в январе</th> <th>в июле</th> </tr> </thead> <tbody> <tr> <td>-7</td> <td>+18</td> <td>25</td> <td>636</td> <td>август</td> </tr> </tbody> </table> <p><i>При определении средних температур допускается погрешность в 1 °С</i></p>	Средняя температура воздуха, °С		Годовая амплитуда температур, °С	Годовое количество осадков, мм	Месяц, на который приходится наибольшее количество осадков	в январе	в июле	-7	+18	25	636	август	
Средняя температура воздуха, °С		Годовая амплитуда температур, °С				Годовое количество осадков, мм	Месяц, на который приходится наибольшее количество осадков						
в январе	в июле												
-7	+18	25	636	август									
Правильно указан климатический пояс / тип климата, заполнена таблица	2												
Правильно указан климатический пояс / тип климата; в таблице допущена одна ошибка	1												
Правильно указан климатический пояс / тип климата; в таблице допущены две или более ошибки / таблица не заполнена. ИЛИ Климатический пояс / тип климата не указан / указан неправильно независимо от заполнения таблицы. ИЛИ Ответ неправильный	0												
<i>Максимальный балл</i>	2												



<b>5.3</b>	346 (в любой последовательности)
------------	-------------------------------------

6

## 6.1.

Содержание верного ответа и указания по оцениванию				Баллы
Правильный ответ должен содержать <u>следующие элементы</u> : 1) указание в таблице <u>субъектов Российской Федерации (РФ)</u> :				
Опорная точка маршрута	<b>А</b>	<b>Б</b>	<b>В</b>	
Субъект РФ	<i>Чукотский автономный округ</i>	<i>Город Москва</i>	<i>Мурманская область</i>	
2) подписи городов на карте: А – Анадырь; Б – Москва; В – Мурманск				
Правильно указаны три субъекта РФ, подписаны три города				2
Правильно указаны три субъекта РФ; правильно подписаны один-два города. ИЛИ Правильно указаны два субъекта РФ; правильно подписаны два-три города				1
Правильно указаны два субъекта РФ; правильно подписан только один город. Правильно указаны два-три субъекта РФ; города подписаны неправильно / не подписаны. ИЛИ Правильно указан только один субъект РФ / субъекты РФ указаны неправильно / не указаны независимо от подписи городов. ИЛИ Ответ неправильный				0
<i>Максимальный балл</i>				2

## 6.2.

 город Анадырь
 город Москва  
 Время вылета – 21:00                      Время прилёта – 20:00  
 Расчётное время полёта – 8 часов

Содержание верного ответа и указания по оцениванию		Баллы
Правильный ответ должен содержать изображение авиабилета с <u>заполненными пропусками</u>		
Правильно заполнены все пропуска		1
Правильно заполнены только один-два пропуска. ИЛИ Все пропуска заполнены неправильно / не заполнены		0
<i>Максимальный балл</i>		1

## 6.3.

Содержание верного ответа и указания по оцениванию	Баллы
Правильный ответ должен содержать <u>ответы на два вопроса</u>	
<b>Ответ на первый вопрос</b>	<b>1</b>
Природная зона: тайга	
Природная зона указана правильно	1
Природная зона не указана. ИЛИ Ответ неправильный	0
<b>Ответ на второй вопрос</b>	<b>1</b>
Проблемы, связанные с влиянием деятельности человека на природу: плотная застройка территории, исчезновение естественной растительности, вырубка лесов, загрязнение воздуха выбросами промышленных/металлургических предприятий, кислотные дожди. <i>Ответ на второй вопрос может быть приведён в иной, близкой по смыслу формулировке</i>	
Правильно указано не менее трёх проблем	1
Правильно указаны одна-две проблемы. ИЛИ Ни одной проблемы не указано. ИЛИ Ответ неправильный	0
<i>Максимальный балл</i>	<i>2</i>

7

7.1	4312
7.2	Республика Саха (Якутия) и Ханты-Мансийский автономный округ – Югра ИЛИ 34 (в любой последовательности)
7.3	Республика Калмыкия ИЛИ 1

8

## 8.1.

Содержание верного ответа и указания по оцениванию	Баллы
Правильный ответ должен содержать следующие <u>элементы</u> : 1) <u>запись в таблице</u> названий региона (субъекта РФ) и его административного центра; 2) <u>выделение региона на карте</u>	
Правильно записаны названия региона и его административного центра, правильно выделен регион на карте	1
Правильно записаны названия региона и его административного центра, регион на карте не выделен / выделен неправильно. ИЛИ Правильно записано только название региона / только административного центра независимо от выделения региона на карте. ИЛИ Названия региона и его административного центра не записаны / записаны неправильно независимо от выделения региона на карте. ИЛИ Ответ неправильный	0
<i>Максимальный балл</i>	<i>1</i>



## 8.2.

Содержание верного ответа и указания по оцениванию		Баллы
Правильный ответ должен содержать указание <u>географических специальностей</u> в соответствующих ячейках таблицы.		
<b>Вопросы</b>	<b>Специальность</b>	
1. Какие водные объекты (моря, реки, озёра, водохранилища) есть на территории региона?	<i>Гидрология</i>	
2. Какие значения климатических показателей характеризуют особенности климата региона?	<i>Климатология</i>	
3. Представители каких народностей проживают на территории региона?	<i>Этнография</i>	
Правильно указаны три географические специальности		2
Правильно указаны две географические специальности		1
Правильно указана только одна географическая специальность. ИЛИ Ни одной географической специальности не указано / не указано правильно		0
<i>Максимальный балл</i>		2

## 8.3.

Содержание верного ответа и указания по оцениванию		Баллы
Правильный ответ должен содержать <u>заполненную графу</u> таблицы «Результаты исследований», содержащую ответы на три вопроса. <i>В ответах на вопросы, в которых требуется указать несколько объектов, следует засчитывать указание двух или более объектов</i>		
Правильно даны ответы на три вопроса		3
Правильно даны ответы на два любых вопроса; в ответе на один из вопросов содержатся ошибки / ответ на один из вопросов не представлен		2
Правильно дан ответ только на один любой вопрос; в ответах на остальные вопросы содержатся ошибки / ответы на остальные вопросы не представлены		1
Ответ неправильный		0
<i>Максимальный балл</i>		3

**Система оценивания выполнения всей работы**

Максимальный балл за выполнение работы – 40.

*Рекомендации по переводу первичных баллов в отметки по пятибалльной шкале*

Отметка по пятибалльной шкале	«2»	«3»	«4»	«5»
Первичные баллы	0 – 12	13 – 26	27 – 34	35 – 40